

PLATFORM BIJeenKOMST

Natuur KAN in de stad



BLOSSEM BREDA
Uta Krause (Karres en Brands)

plankaart



 **1** **Blossem is een groen park**

 **2** **Blossem is open**

 **3** **Blossem is autovrij**

 **4** **Erfgoed is zichtbaar en voelbaar**

 **5** **Blossem is gedraaid**

 **6** **Ruimtes zijn afwisselend**

 **7** **Gebouwen zijn afwisselend**

 **8** **Gebouwen zijn kloek vormgegeven**

 **9** **Iedereen woont aan het park**

 **10** **In Blossem wordt gedeeld**

Tien speerpunten voor Blossem



Industrieel DNA



Typologie



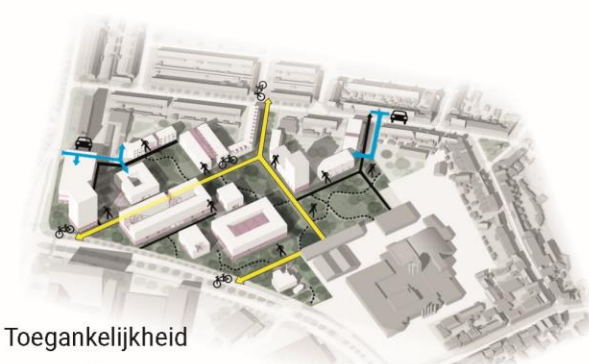
Park als aansluiting op de omgeving



Hoekverdraaiing



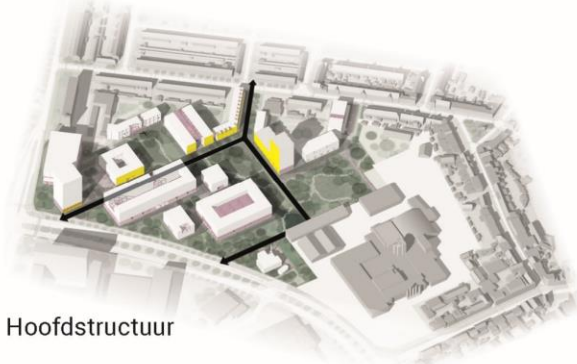
Accenten



Toegankelijkheid



Aansluiting omgeving

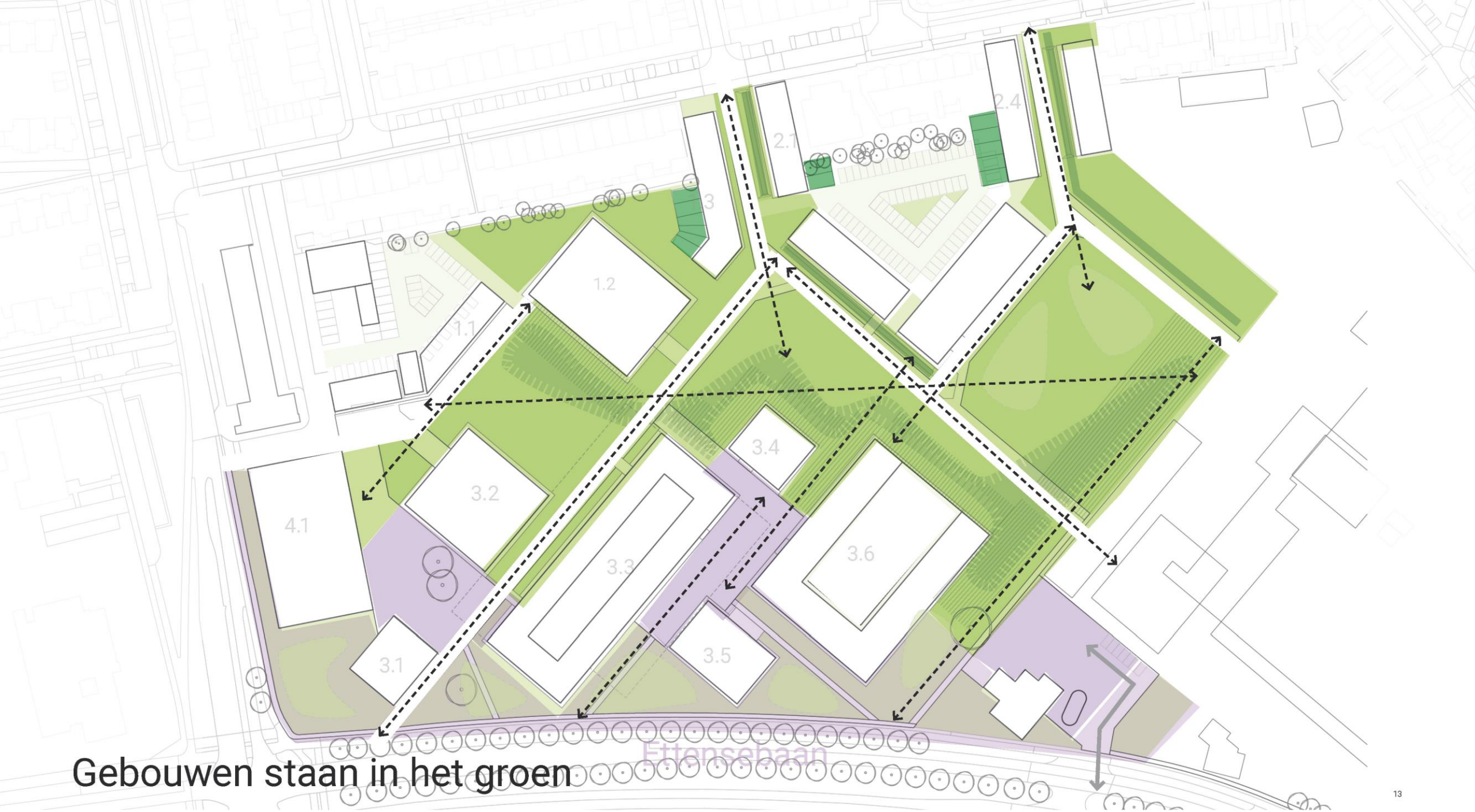


Hoofdstructuur



Hoven

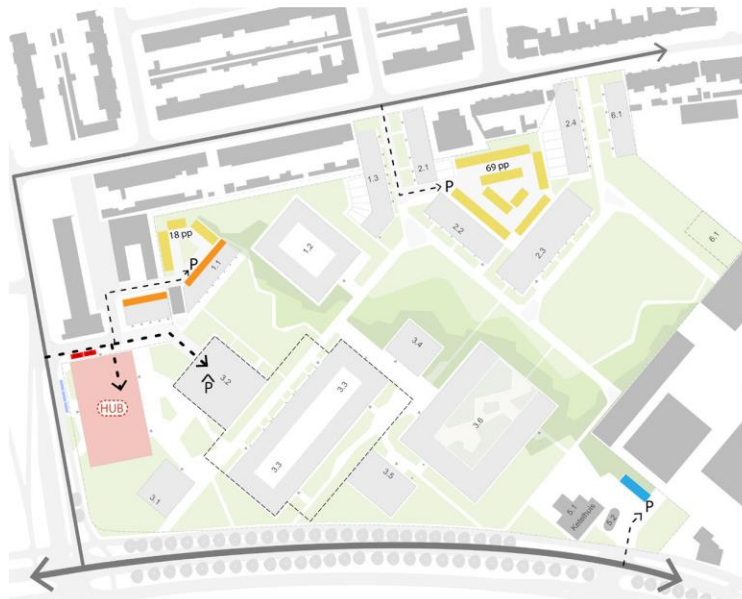
Industriële DNA als inspiratiebron



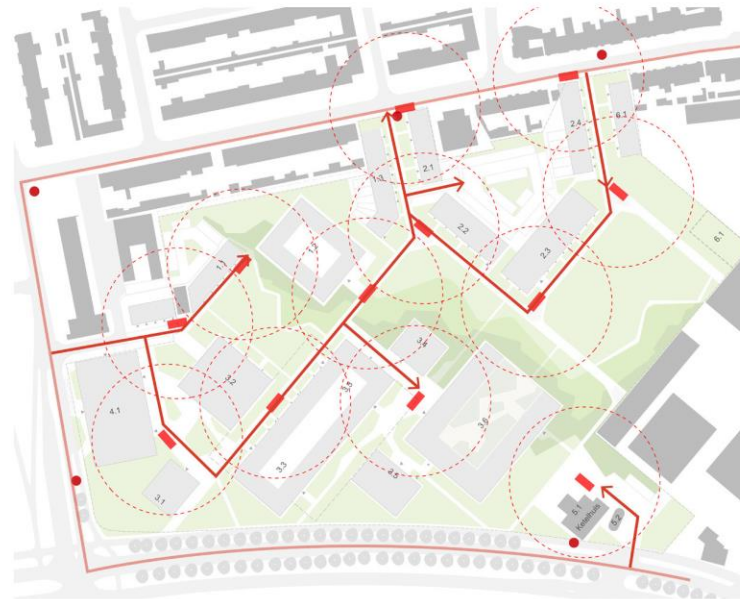
Gebouwen staan in het groen

Ettensebaan

auto's ondergronds en in HUB



calamiteiten



voetgangers en fietsers



Blossem wordt autoluw



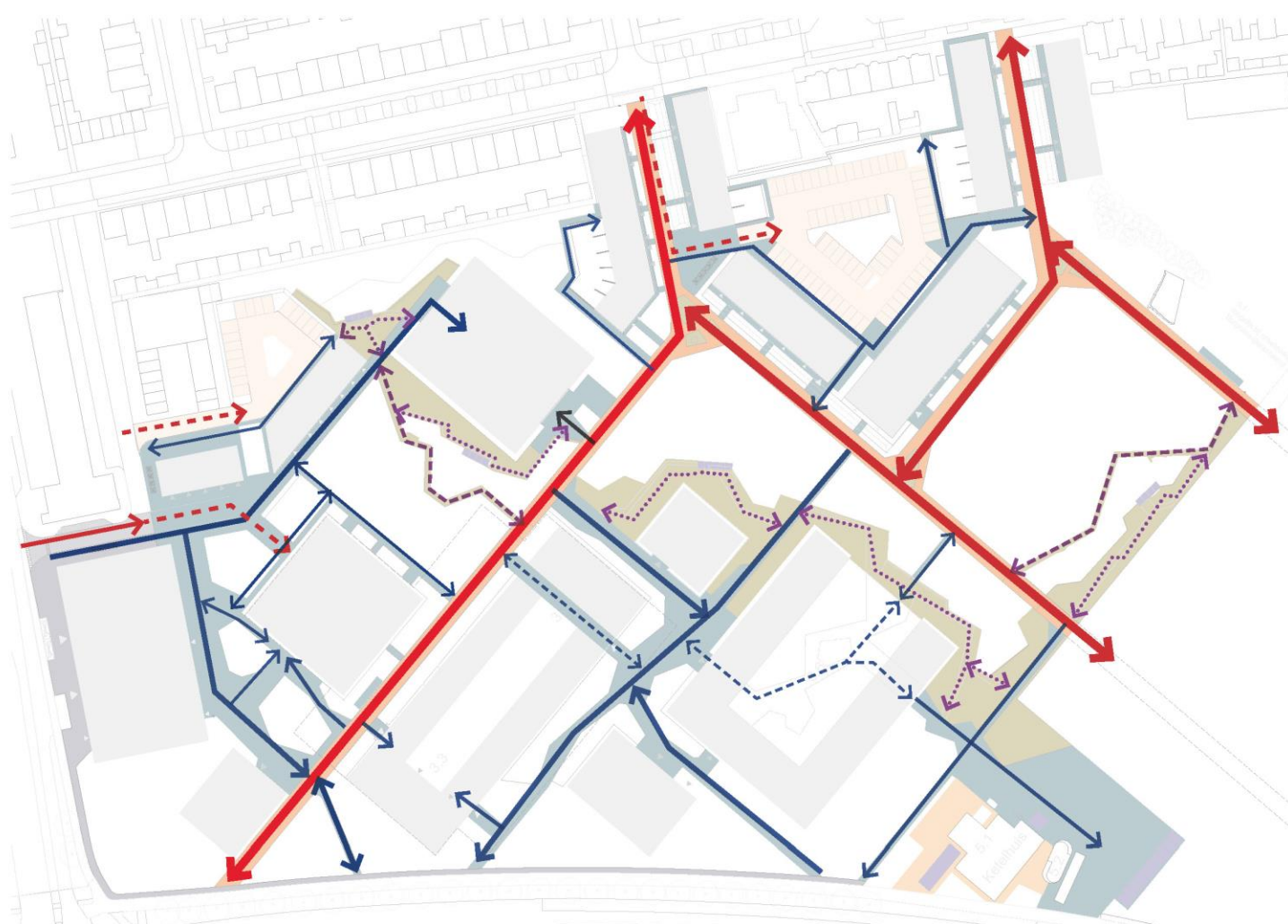
Behoud van sfeer en circulariteit - hergebruik aanwezige materialen




Behoud van sfeer en circulariteit / hergebruik aanwezige materialen



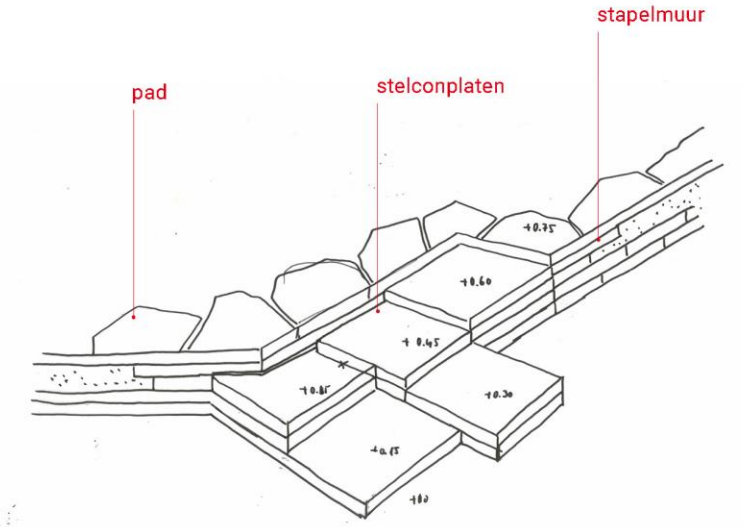
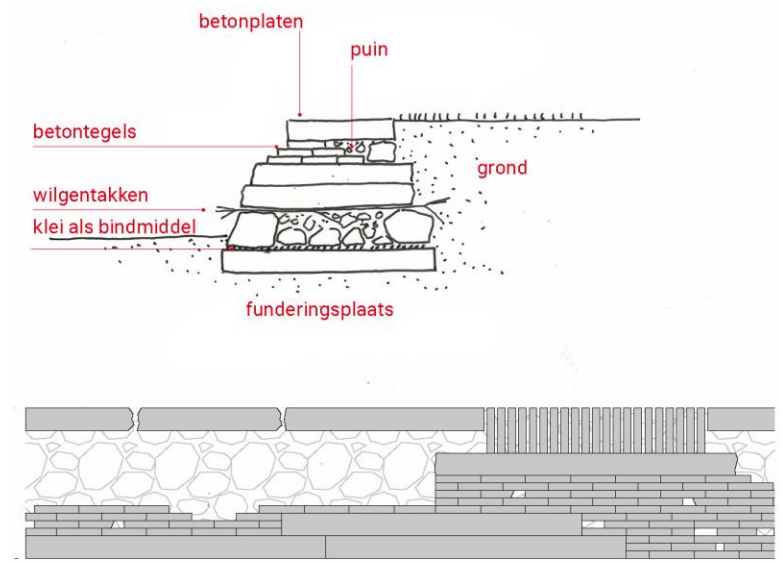
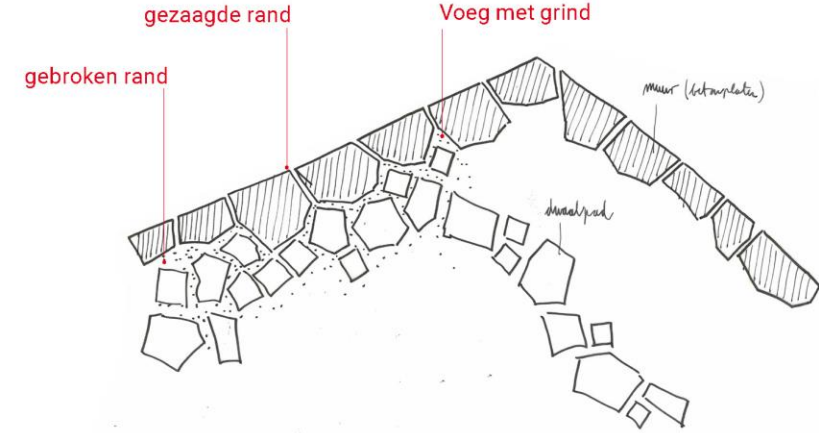
hergebruik aanwezig materiaal



Hierarchie in routes wordt vertaald naar materiaalgebruik




Stoere en robuuste uitstraling voor de paden en pleinen



Herbruikbare materialen toepassen in ruige zone



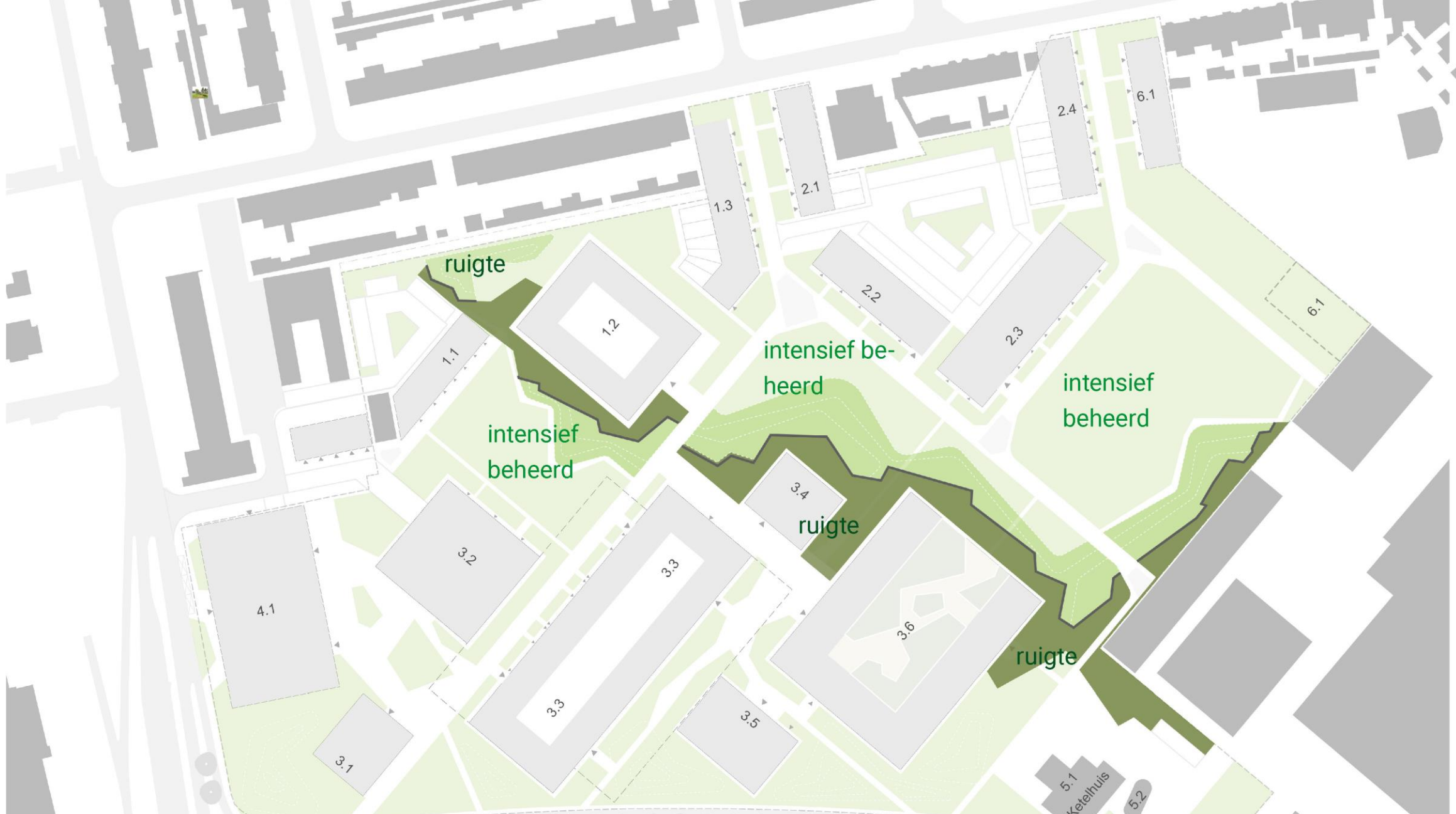
Contrast tussen ruigte en intensief beheerd park



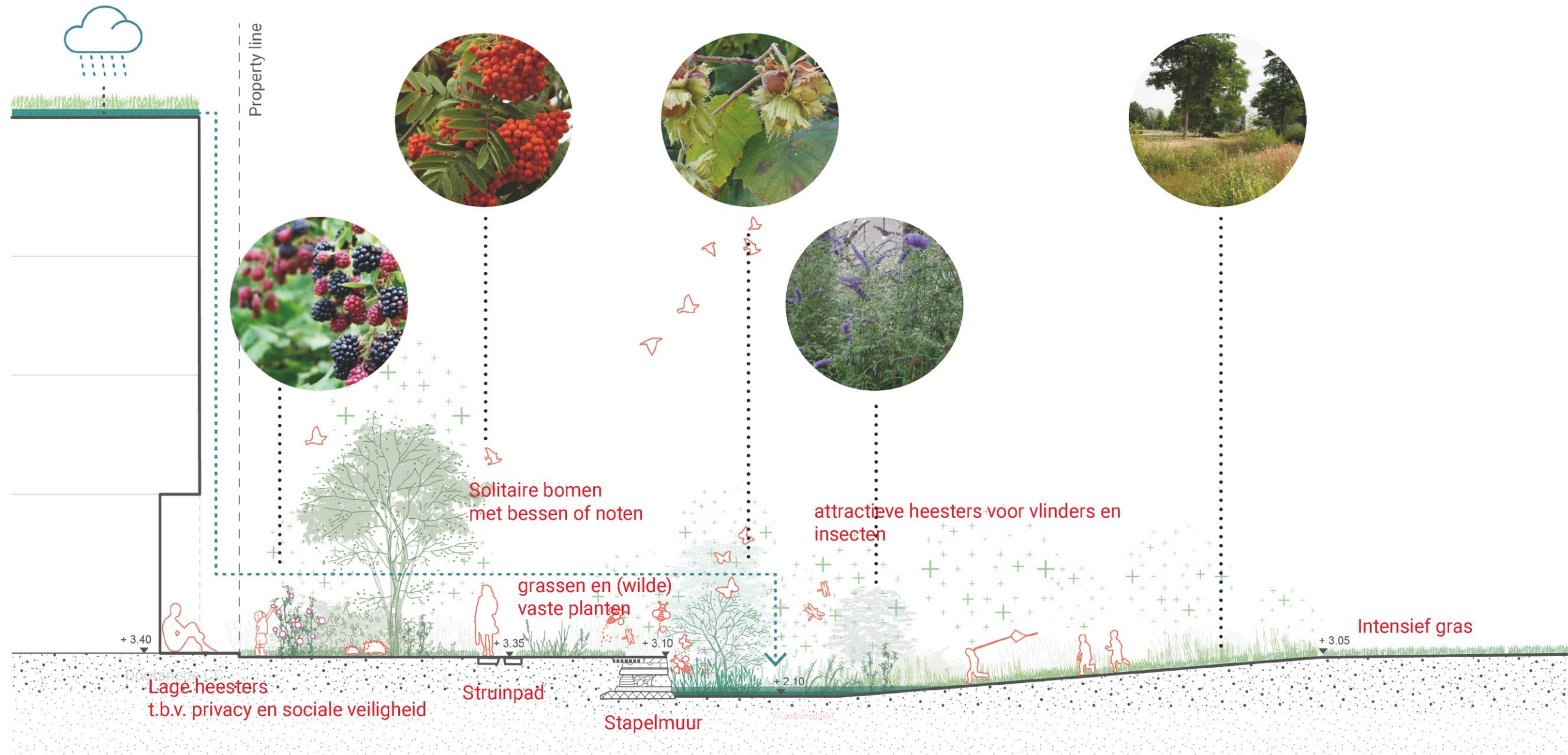
Contrast tussen ruigte en intensief beheerd park



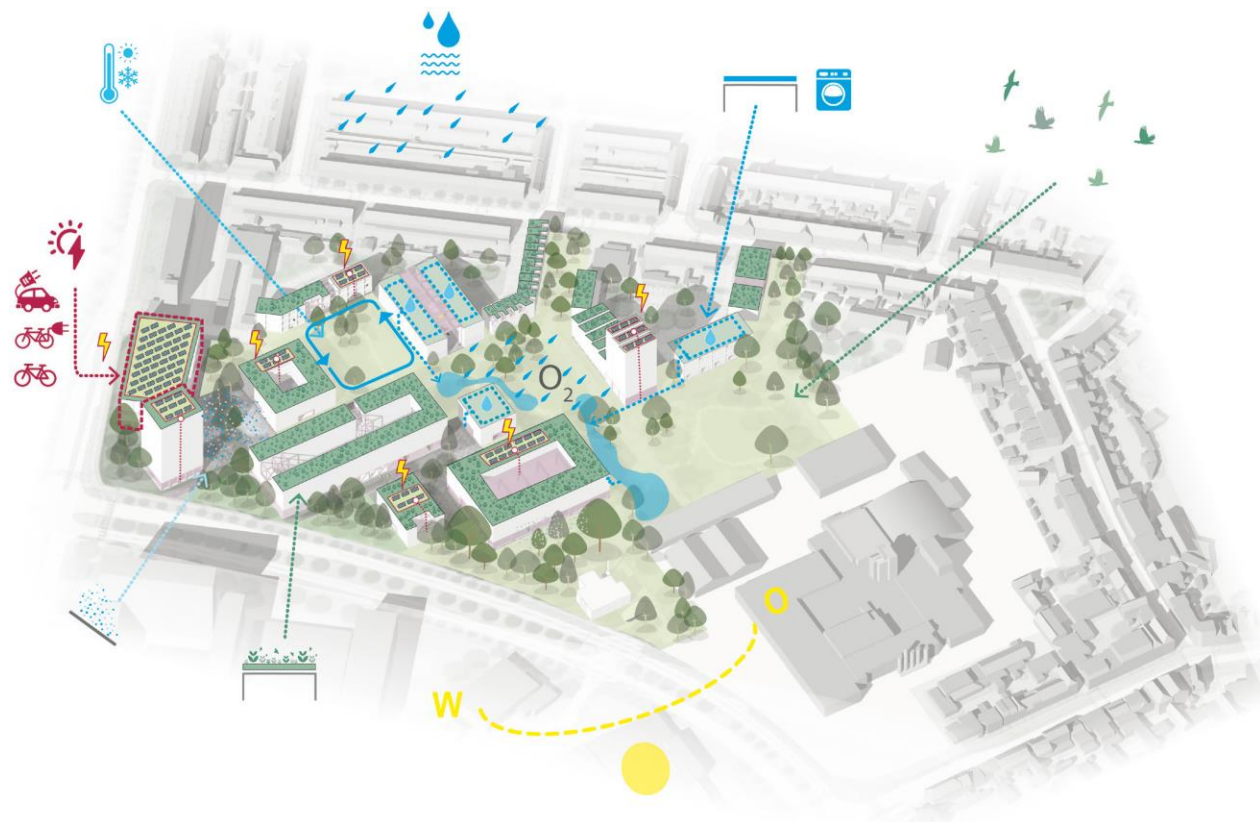
Ruige Zone - centraal element in het park



Contrast tussen ruigte en intensief beheerd park




Attractief voor vogels, insecten, zoogdieren



Stimuleren natuurinclusiviteit, klimaatadaptiviteit en biodiversiteit



Water als ontwerpstrategie





Groendaken als deel van ecologisch systeem



legenda

beheerzones openbare ruimte



beheerzone hoven en pleinen



beheerzone ruigzone



beheerzone hoofdpaden



beheerzone buitenruimte



beheerzone spelen en verblijven



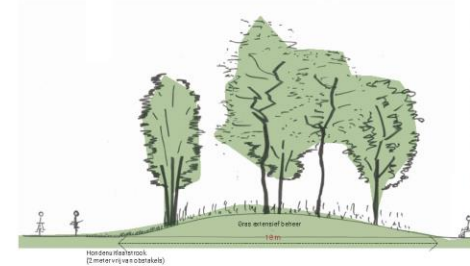
beheerzone rand - / uitlaad zone



beheerzone wadi



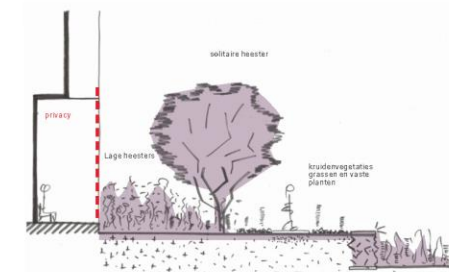
Gebruiksintensiteit en beheersniveaus



transparante rand




bosrijke rand

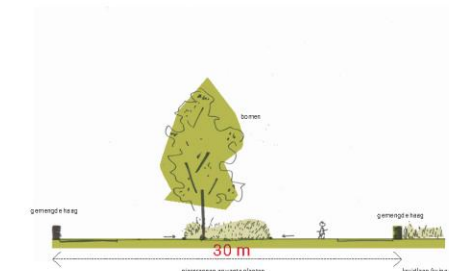


ruige zone

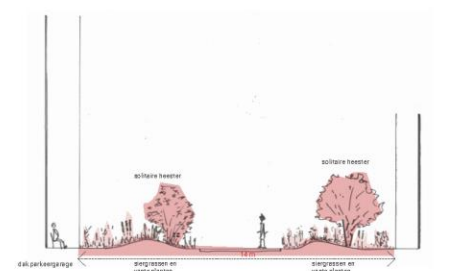
10 m



park



parkeerhoven



hoven

Diversiteit in beplanting - zes sferen in Blossem



Alnus glutinosa



Betula pendula



Castanea sativa



Gleditsia triacanthos



Juglans regia



Mespilus germanica



Pinus sylvestris



Prunus avium



Quercus petraea



Quercus robur



Sorbus aucuparia




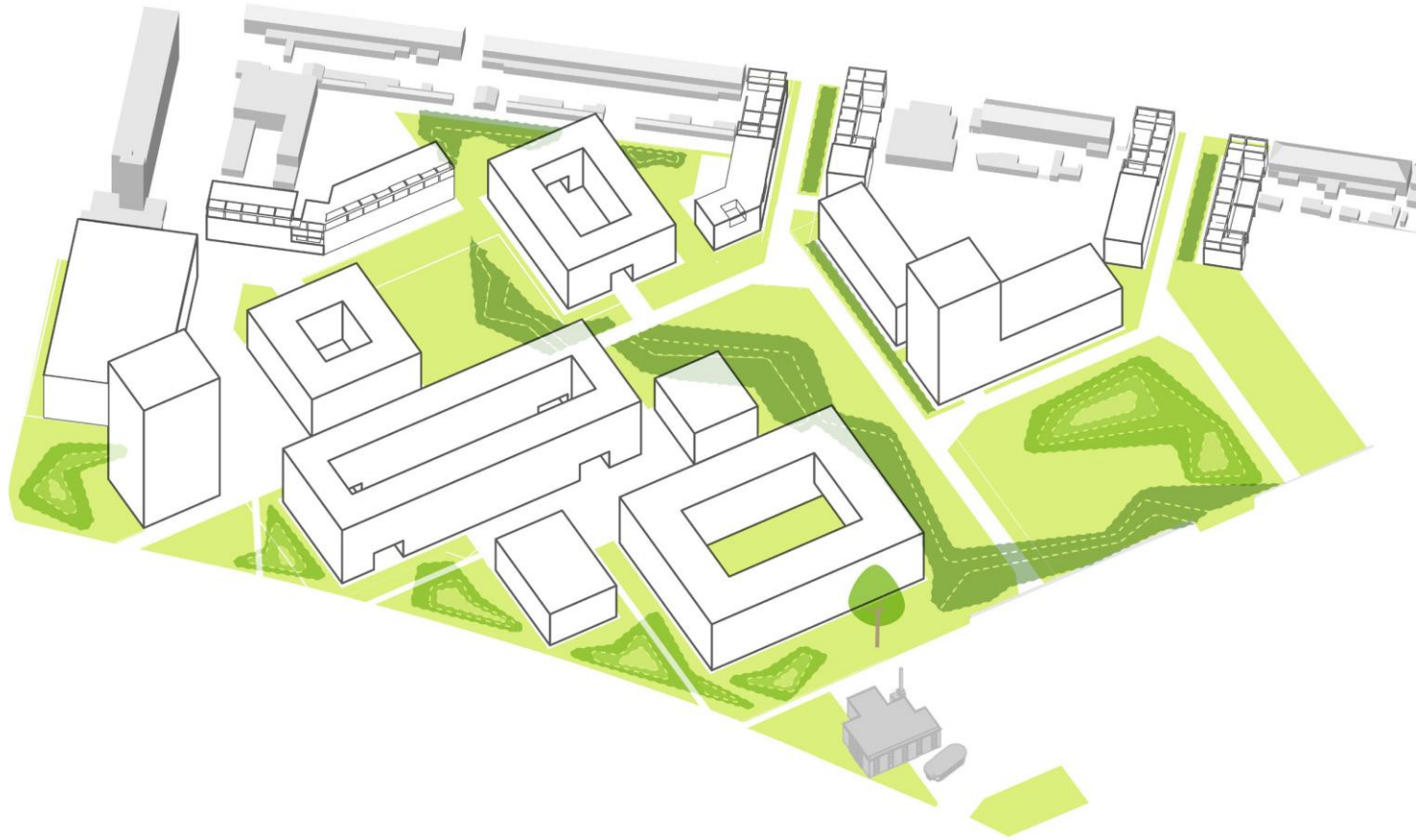
Tilia cordata

inhemse bomen met noten, vruchten en bloei




Groene zoom
transparante en inheemse boomsoorten





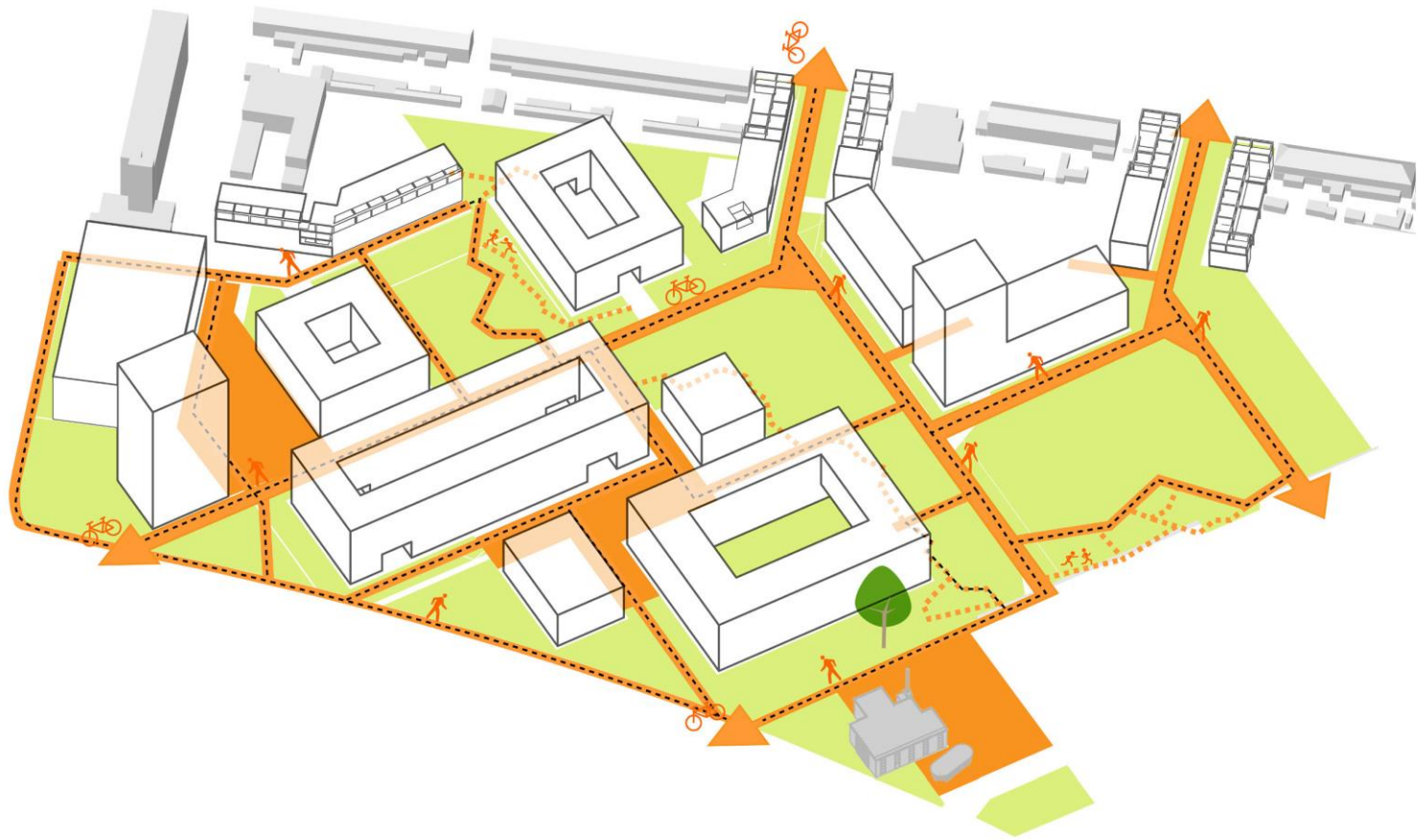
Topografie
kleine heuvels en lage zones





Ruige zone
ruimte voor natuurontwikkeling





Paden en hoven
Robuuste basisstructuur met dwaalroutes



PLATFORM BIJeenKOMST

Natuur KAN in de stad



STRATEN ALS GROENE VERBINDINGSZONES
Stijn Koole (BoschSlabbers) Tamara Ekamper (Ge
Visser

Auditorium

NATUURINCLUSIEVE AMBITIES WAARMAK
Marijke Dijkshoorn(WUR) en Ineke Weppelman (M

Klaslokaal

PUNTENLIJSTJES, ICOONSOORTEN OF HABITATBENADERING?
Geert Timmermans (Gemeente Amsterdam), Gid
Amersfoort), Romboot van Eekelen (Gemeente B

Tribune